



Comunità Montana "Vallo di Diano"

POR Campania FESR 2014-2020 - Asse 5 - Obiettivo Specifico 5.1 Azione 5.1.3



Area Agrario Forestale

Responsabile: Dr. For. Donato Natilello
Progettista: Dr. For. Donato Natilello
RUP: Geom. Giuseppe Cirone

INTERVENTI RELATIVI ALLE INFRASTRUTTURE VERDI E DI MITIGAZIONE DEI RISCHI CONNESSI AI CAMBIAMENTI CLIMATICI NEL TERRITORIO DELLA COMUNITA' MONTANA VALLO DI DIANO - ANNO 2022

Accordo di collaborazione tra la Regione Campania - Direzione Generale per le Politiche agricole, alimentari e forestali e l'Ente Delegato Comunità Montana "Vallo di Diano" sottoscritto il 29/08/2022

STATO DI AVANZAMENTO DEI LAVORI FINALE a tutto il 30/09/23

ELABORATO: 6a PLANIMETRIA DEGLI INTERVENTI (Atena Lucana)

Data: ottobre 2023

L'Ufficio di Direzione dei Lavori
Dr. For. Vincenzo Sparillo
Dr. Agr. Raffaele Cammardella
Dr. For. Angelo Galimberti
Dr. For. Gianni Pape
Geom. Vincenzo Eboli

IL RESPONSABILE: Dr. For. Donato NATIELLO

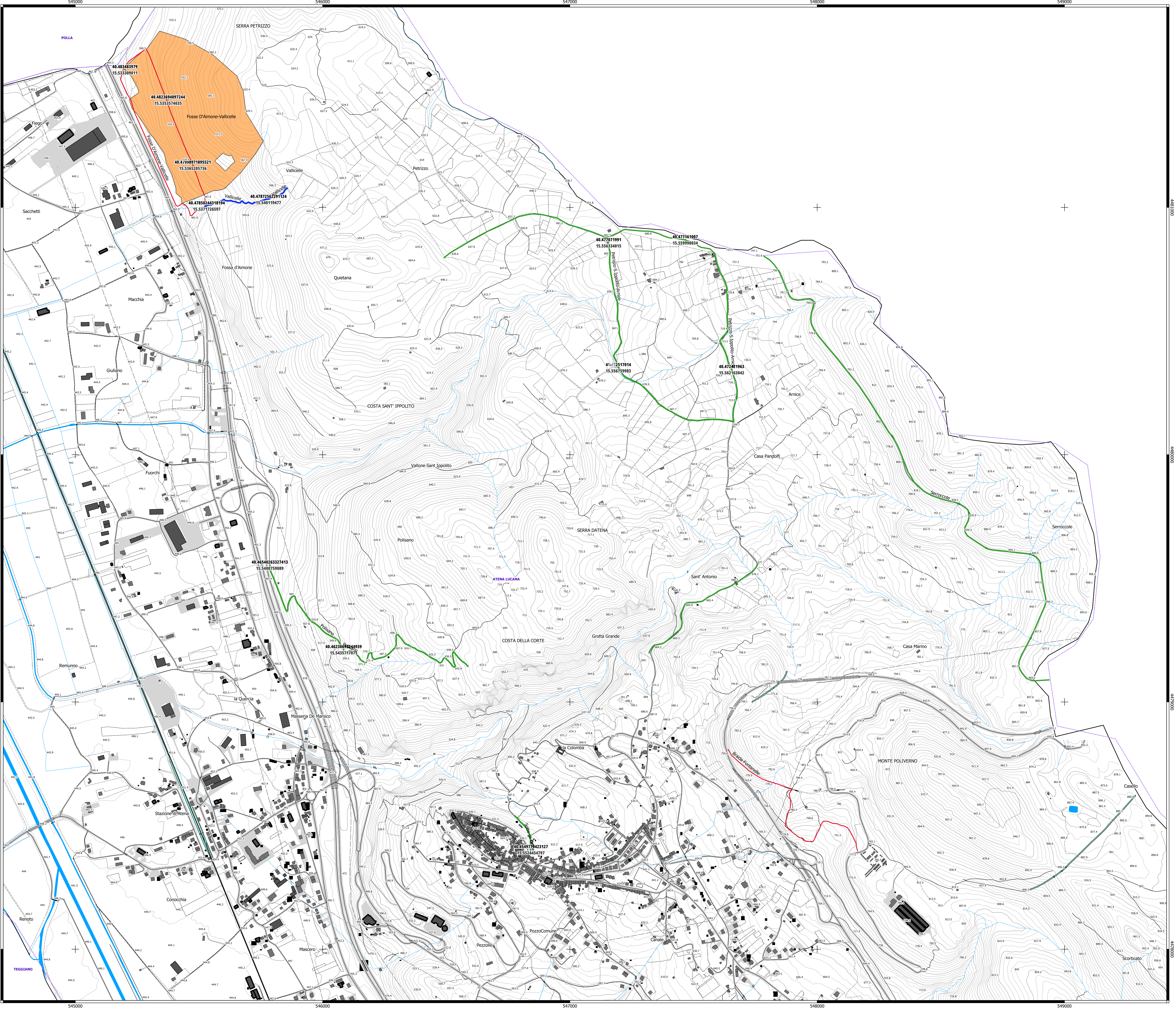


Legenda

- SUB Intervento 1 (SIF)
SUB intervento 2 (dis. Idrogeologico e prev. incendi)
SUB intervento 3 (dis. Idrogeologico e prev. incendi)
SUB intervento 4 Boschi e Rimboschimenti (prev. incendi)
Opere di ingegneria naturalistica (palizzate e taglia acqua)
Coordinate geografiche

SUB INTERVENTO 1
Loc: Vallicelle
Lavori: V.04.010.100.b - Ripristino funzionalità di valloni
SUB INTERVENTO 2
Loc: Sotto gli Orti, Petrizzo-S.Ippolito-Armice, Polisan,S.Antonio Caggiuolo-Sellitto-Rammarco; Serrecolle
Lavori: V.04.010.025 - Decespugliamento di scarpate stradali e fluviali, U.05.010.068.a - Pulizia di cunette
SUB INTERVENTO 3
Loc: Fosse D'Aimone-Vallicelle, Braida-Fontanelle
Lavori: V.04.010.090.a,b - Ripulitura sentiero Ripulitura di sentiero, V.04.010.090.e,f - Ripulitura sentiero Ripulitura di pista forestale
SUB INTERVENTO 4
Loc: Fosse D'Aimone-Vallicelle
Lavori: V.04.010.030.a - Decespugliamento di area boscata, V.04.010.050.b - Sfolto selettivo in giovane fustata artificiale, V.04.010.035.b - Diradamento di bosco

1:5 000,000866







Comunità Montana "Vallo di Diano"  
 POR Campania FESR 2014-2020 - Asse 5 - Obiettivo Specifico 5.1 Azione 5.1.3



**Area Agraria Forestale**

Responsabile: Dr. For. Donato Natile  
 Progettista: Dr. For. Donato Natile  
 RUP: Geom. Giuseppe Cirone  
 Gruppo di lavoro: Il direttore lavori - Dr. For. Vincenzo Sparito  
 Il direttore operativo - Dr. Ag. Raffaele Cammardella  
 Il direttore operativo - Dr. For. Gianni Pepe  
 Il direttore operativo - Dr. For. Angelo Gallorenzo  
 L'Ufficio di Cariera - Geom. Vincenzo Eboli

**INTERVENTI RELATIVI ALLE INFRASTRUTTURE VERDI E DI MITIGAZIONE DEI RISCHI CONNESSI AI CAMBIAMENTI CLIMATICI NEL TERRITORIO DELLA COMUNITÀ MONTANA VALLO DI DIANO - ANNO 2022**

Accordo di collaborazione tra la Regione Campania - Direzione Generale per le Politiche agricole, alimentari e forestali e l'Ente Delegato Comunità Montana "Vallo di Diano" sottoscritto il 29/08/2022

**STATO DI AVANZAMENTO DEI LAVORI FINALE a tutto il 30/09/23**

ELABORATO: 56 PLANIMETRIA DEGLI INTERVENTI (buonabitacco)  
 Data: ottobre 2023

L'Ufficio di Direzione dei Lavori  
 Dr. For. Vincenzo Sparito  
 Dr. Ag. Raffaele Cammardella  
 Dr. For. Angelo Gallorenzo  
 Dr. For. Gianni Pepe  
 Geom. Vincenzo Eboli

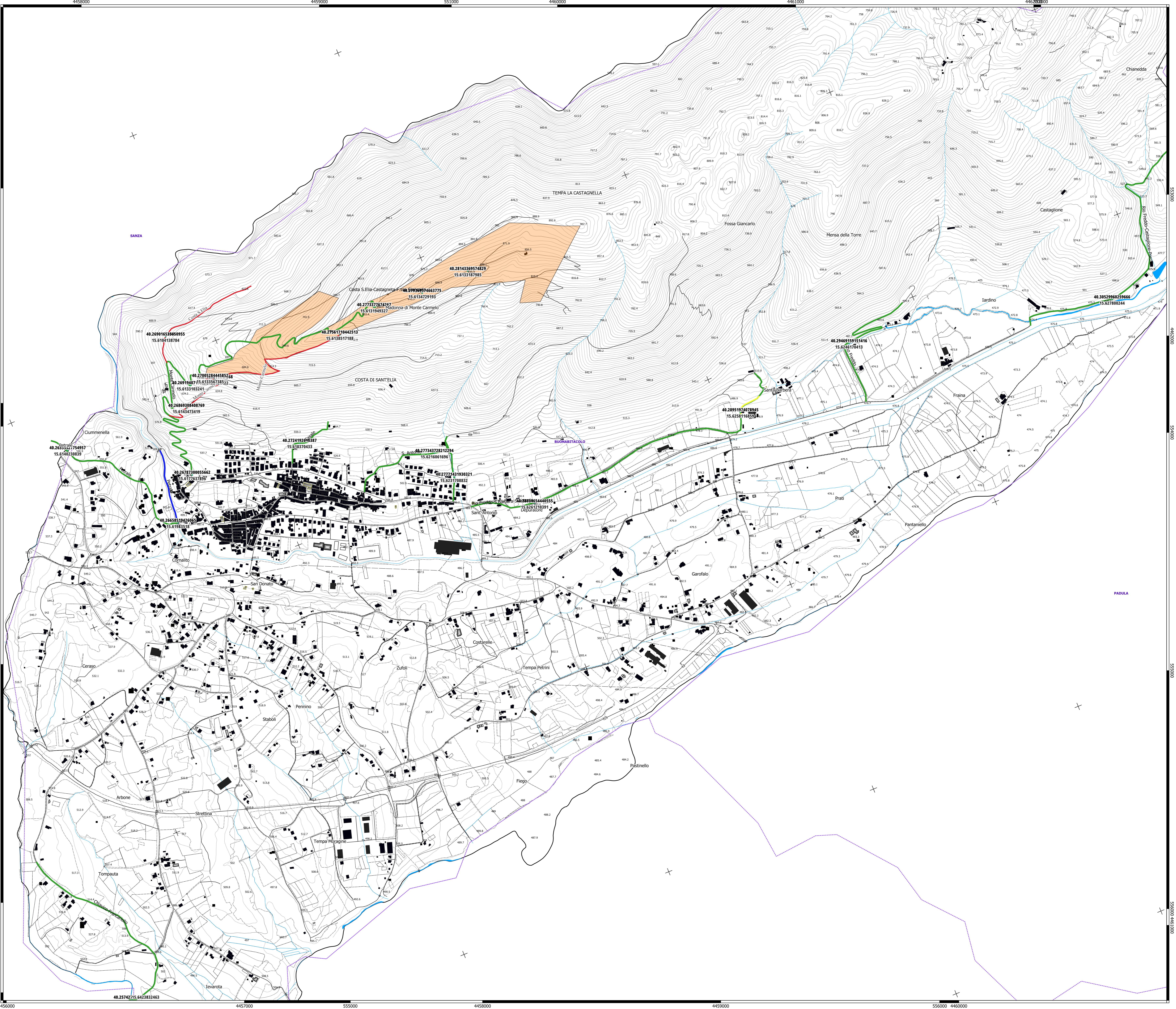
IL RESPONSABILE: Dr. For. Donato NATILE




**Legenda**

- SUB Intervento 1 (SIF)
- SUB intervento 2 (dis. Idrogeologico e prev. incendi)
- SUB intervento 3 (dis. Idrogeologico e prev. incendi)
- SUB intervento 4 Boschi e Rimboschimenti (prev. incendi)
- Opere di ingegneria naturalistica (palizzate e taglia acqua)
- Coordinate geografiche

- SUB INTERVENTO 1**  
 Loc: Petrale  
 Lavori: V.04.010.100.b - Ripristino funzionalità di valloni
- SUB INTERVENTO 2**  
 Loc: Rio Freddo-S.Barbara-S. Antonio, Monte Carmelo, Rio Freddo-Castaglione-Porceli, Rio Freddo, Casale, S. Antonio, Petrale, Chiavico-Francariello  
 Lavori: V.04.010.025 - Decespugliamento di scarpate stradali e fluviali, U.05.010.068.a - Pulizia di cunette
- SUB INTERVENTO 3**  
 Loc: Costa S.Elia, Monte Carmelo  
 Lavori: V.04.010.090.a,b - Ripulitura sentiero Ripulitura di sentiero, V.04.010.090.c,f - Ripulitura sentiero Ripulitura di pista forestale
- SUB INTERVENTO 4**  
 Loc: Costa S.Elia-Castagneta-Fassa Giancarlo  
 Lavori: V.04.010.030.a - Decespugliamento di area boscata, V.04.010.035.b - Diradamento di bosco
- OPERE DI INGEGNERIA NATURALISTICA**  
 Loc: Rio Freddo-S.Barbara-S. Antonio  
 Lavori: V.04.050.045.a - Realizzazione di palizzata di legname, V.04.050.075.a - Realizzazione di tratti tagliaacqua in legno di castagno



1:5 600











Comunità Montana "Vallo di Diano"  
 POR Campania FESR 2014-2020 - Asse 5 - Obiettivo Specifico 5.1 Azione 5.1.3



**Area Agrario Forestale**

Responsabile: Dr. For. Donato Natile  
 Progettista: Dr. For. Donato Natile  
 RUP: Geom. Giuseppe Cirone  
 Gruppo di lavoro: Struttura Tecnica interna

Il direttore dell'opera: Dr. For. Vincenzo Spinillo  
 Il direttore operativo: Dr. Agr. Raffaele Cammardella  
 Il direttore operativo: Dr. For. Gianni Pepe  
 Il direttore operativo: Dr. For. Angelo Galimberti  
 Il direttore operativo: Geom. Vincenzo Elidi

INTERVENTI RELATIVI ALLE INFRASTRUTTURE VERDI E DI MITIGAZIONE DEI RISCHI CONNESSI AI CAMBIAMENTI CLIMATICI NEL TERRITORIO DELLA COMUNITA' MONTANA VALLO DI DIANO - ANNO 2022  
 CUP: J08G18000010001

Accordo di collaborazione tra la Regione Campania - Direzione Generale per le Politiche agricole, alimentari e forestali e l'Ente Organismo Comunità Montana "Vallo di Diano" sottoscritto il 29/08/2022

**STATO DI AVANZAMENTO DEI LAVORI FINALE a tutto il 30/09/23**

ELABORATO: 6d PLANIMETRIA DEGLI INTERVENTI (Monte San Giacomo)  
 Data: ottobre 2023

L'Ufficio di Direzione dei Lavori  
 Dr. For. Vincenzo Spinillo  
 Dr. Agr. Raffaele Cammardella  
 Dr. For. Angelo Galimberti  
 Dr. For. Gianni Pepe  
 Geom. Vincenzo Elidi

IL RESPONSABILE: Dr. For. Donato NATILE  
 VISTO IL RUP: Geom. Giuseppe CIRONE



**Legenda**

- SUB Intervento 1 (SIF)
- SUB intervento 2 (dis. Idrogeologico e prev. incendi)
- SUB intervento 3 (dis. Idrogeologico e prev. incendi)
- SUB intervento 4 Boschi e Rimboschimenti (prev. incendi)
- Opere di ingegneria naturalistica (palizzate e taglia acqua)
- Coordinate geografiche

**SUB INTERVENTO 1**  
 Loc: Vne Accio-Pedale  
 Lavori: V.04.010.100.b - Ripristino funzionalità di valloni

**SUB INTERVENTO 2**  
 Loc: SP 72A, Accio-Pedale-S. Rocco,  
 Lavori: V.04.010.025 - Decespugliamento di scarpate stradali e fluviali, U.05.010.068.a - Pulizia di cunette

**SUB INTERVENTO 3**  
 Loc: Pedale  
 Lavori: V.04.010.090.a-b - Ripulitura sentiero Ripulitura di sentiero, V.04.010.090.e-f - Ripulitura sentiero Ripulitura di pista forestale

**OPERE DI INGEGNERIA NATURALISTICA**  
 Loc: Accio-Pedale-S. Rocco, Pedale  
 Lavori: V.04.050.045.a - Realizzazione di palizzate di legname, V.04.050.075.a - Realizzazione di tratti tagliaacqua in legno

